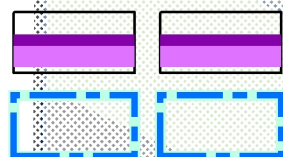



## MEЖИ



## Межі кадастрових ділянок

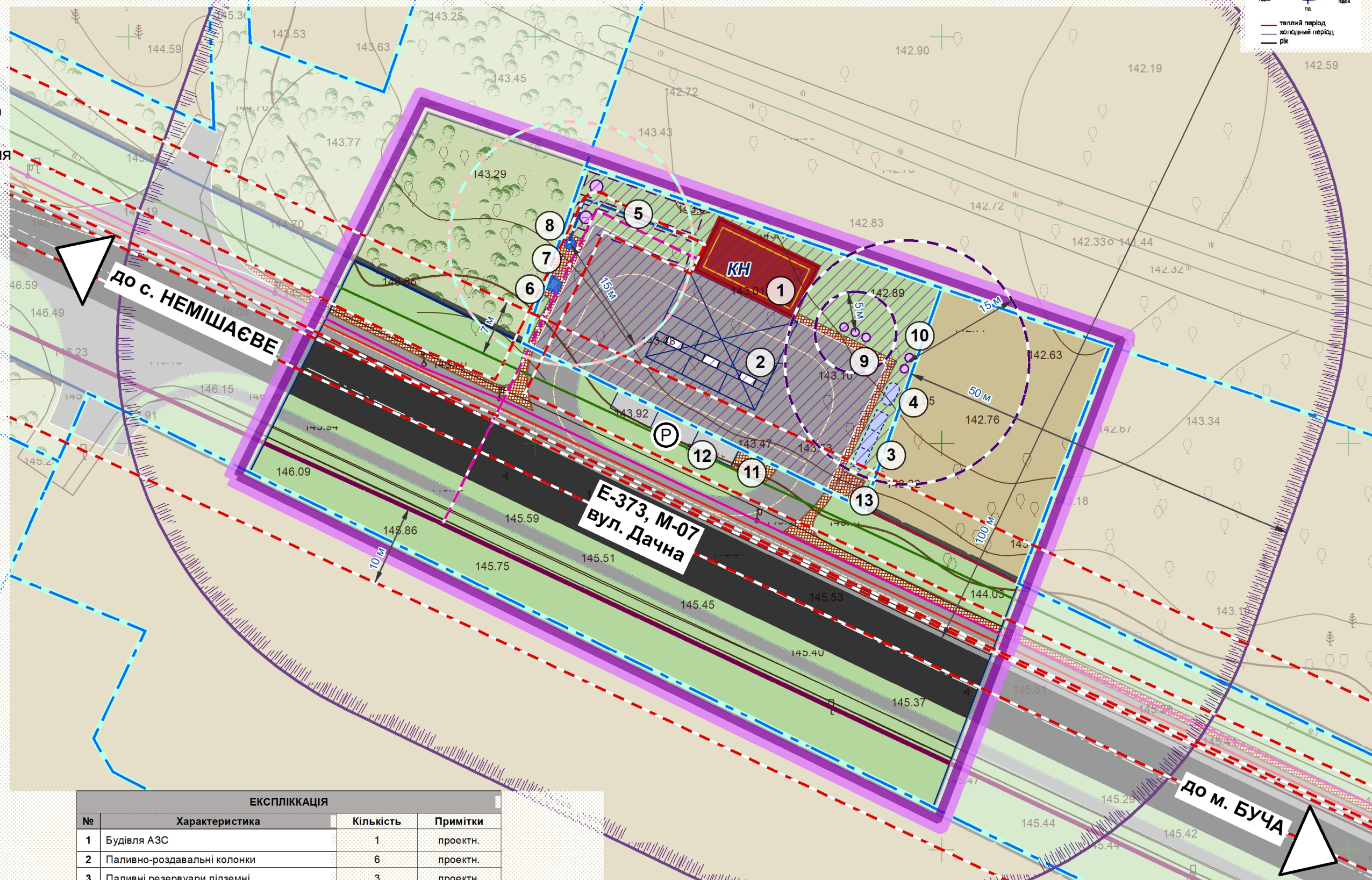
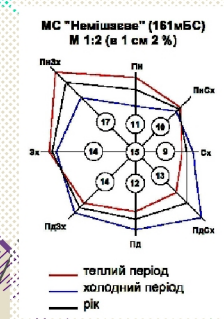


## Зони санітарної охорони



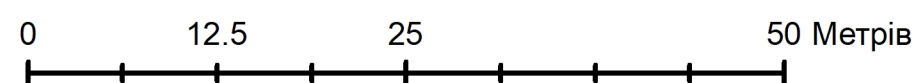
**ДЕТАЛЬНИЙ ПЛАН ТЕРИТОРІЇ, ОРІЄНТОВНОЮ ПЛОЩЕЮ 0,5 ГА ДЛЯ РОЗМІЩЕННЯ ОБ'ЄКТУ АЗС, НА ТЕРИТОРІЇ, ЩО РОЗТАШОВАНА ПОЗА МЕЖАМИ СЕЛА МИРОЦЬКЕ, БУЧАНСЬКОЇ МІСЬКОЇ ТЕРИТОРІАЛЬНОЇ ГРОМАДИ, БУЧАНСЬКОГО РАЙОНУ, КИЇВСЬКОЇ ОБЛАСТІ**


**ПРОЄКТНИЙ ПЛАН ТА СХЕМА ПРОЄКТНИХ ОБМЕЖЕНЬ У ВИКОРИСТАННІ ЗЕМЕЛЬ.**  
**М 1:500**



Арх № 01/09/23-ДПТ-003

ЕКСПЛІКАЦІЯ			
№	Характеристика	Кількість	Примітки
1	Будівля АЗС	1	проектн.
2	Паливно-роздавальні колонки	6	проектн.
3	Паливні резервуари підземні	3	проектн.
4	Резервуар скраплених газів підземний	1	проектн.
5	Пожежні резервуари підземні	2	проектн.
6	Трансформаторна підстанція (ТП)	1	проектн.
7	Дизельгенератор	1	проектн.
8	Свердловина	1	проектн.
9	Локальні очисні споруди побудової каналізації	1	проектн.
10	Локальні очисні споруди дощової каналізації	1	проектн.
11	Пост самообслуговування (підкачка шин)	1	проектн.
12	Відкритий майданчик для зберігання легкових автомобілів	3 авто/місця	проектн.
13	Майданчик для контейнерів роздільного збору відходів	1	проектн.



						ДПТ			
						ВИКОНАВЧИЙ КОМІТЕТ БУЧАНСЬКОЇ МІСЬКОЇ РАДИ БУЧАНСЬКОГО РАЙОНУ КИЇВСЬКОЇ ОБЛАСТІ			
Зм.	Кільк.	Аркуш	Недок.	Підпис	Дата		Стадія	Аркуш	Аркушів
					2023	ДЕТАЛЬНИЙ ПЛАН ТЕРИТОРІЇ, ОРІЄНТОВНОЮ ПЛОЩЕЮ 0,5 ГА ДЛЯ РОЗМІЩЕННЯ ОБ'ЄКТУ АЗС, НА ТЕРИТОРІЇ, ЩО РОЗТАШОВАНА ПОЗА МЕЖАМИ СЕЛА МИРОЗЬКЕ, БУЧАНСЬКОЇ МІСЬКОЇ ТЕРИТОРІАЛЬНОЇ ГРОМАДИ, БУЧАНСЬКОГО РАЙОНУ, КИЇВСЬКОЇ ОБЛАСТІ	ДПТ	3	13
ГАП		Грановський О.В.				ПРОЄКТНИЙ ПЛАН ТА СХЕМА ПРОЄКТНИХ ОБМЕЖЕНЬ У ВИКОРИСТАННІ ЗЕМЕЛЬ. М 1:500	 ТОКАРИСТВО З ОБМЕЖЕНИМ ВІДКЛЮЧАЛИВНОСТЮ АРХІТЕКТУРНО-ПРОСТОРОВЕ ПЛАНУВАННЯ		
Розробив		Грановський О.В.							